

# ブリを標識放流しました。

## 1 標識放流の状況

魚種	日時	場所	尾数	尾又長	標識種類
ブリ	H24. 12. 21.	長崎鼻南沖 水深140m	39	64~85cm	赤色ダートタグ 2本 (うち16尾は+アークバルタグ)

## 2 再捕報告のお願い

回遊状況を調べる貴重なデータになりますので、下記の事項についてご連絡ください。

- (1) サイズ：尾又長と体重
- (2) 標識番号：“A（またはB）-〇〇〇〇”（4ケタ数字）
- (3) 再捕日：平成〇年〇月〇日
- (4) 場所：緯度・経度，水深，“〇〇沖”等
- (5) 漁法：定置網，一本釣り等
- (6) 連絡先：氏名，船名，電話番号



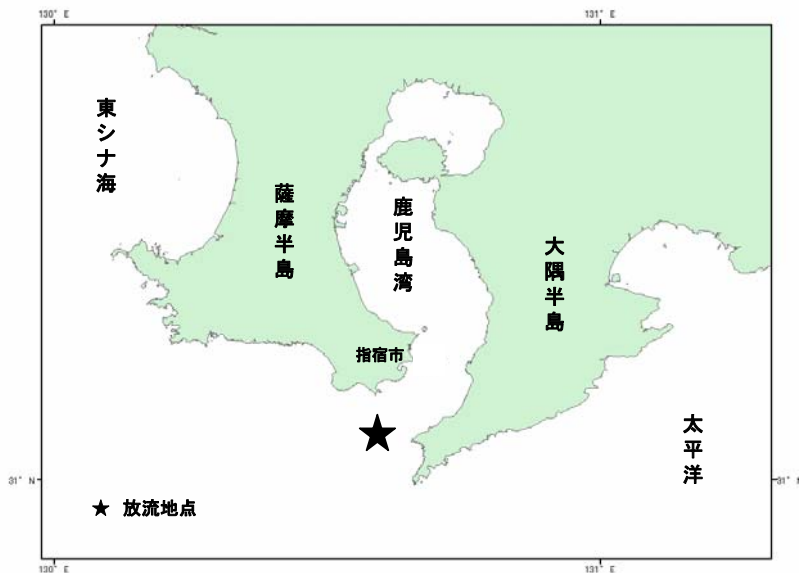
尾又長  
(頭の先から尾びれの凹みまでの長さ)

※ 再捕報告をしていただいた方には、記念品を準備しております。

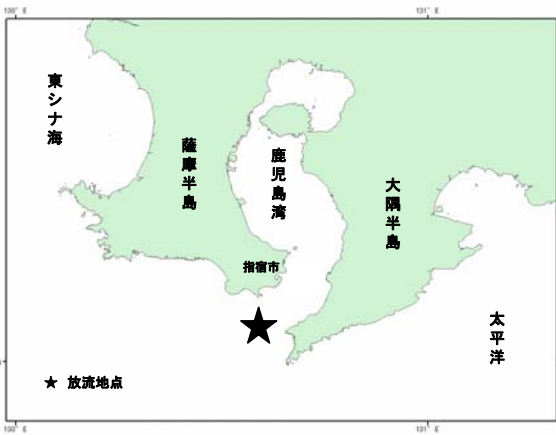
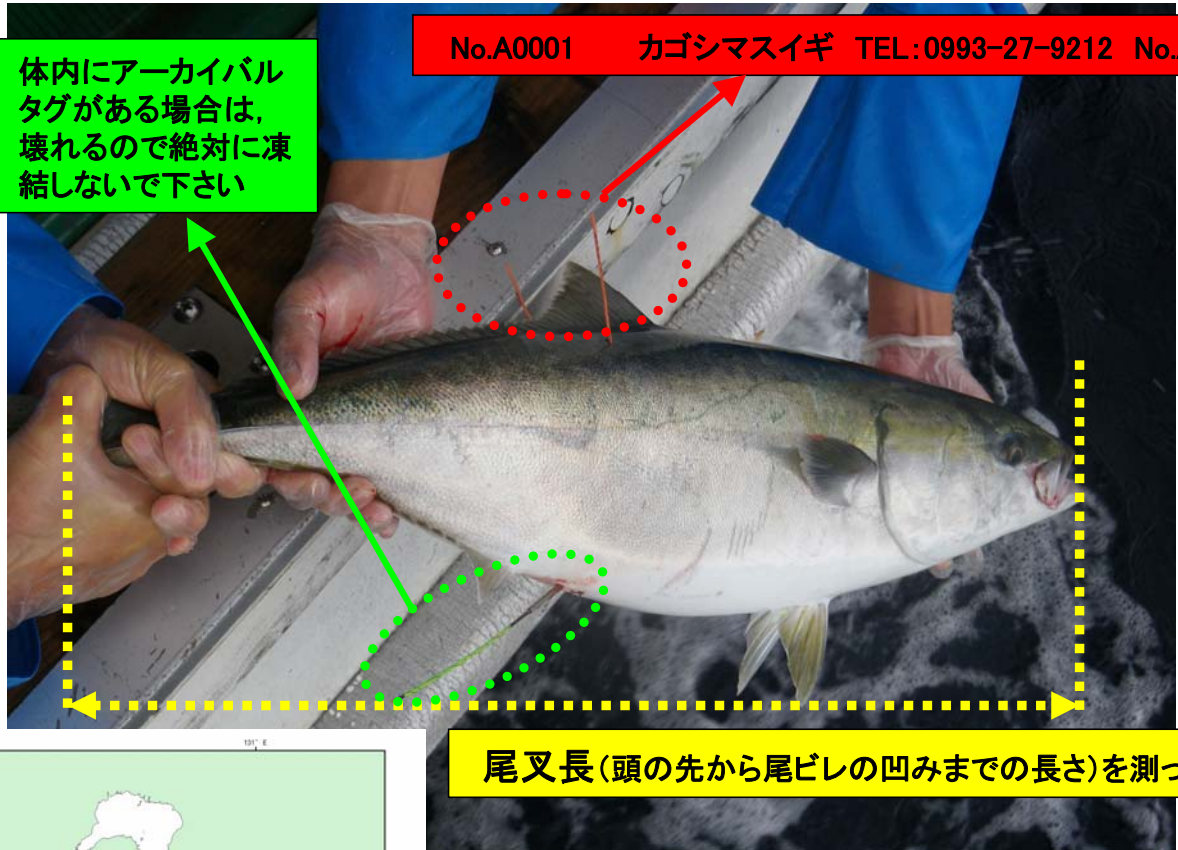
## 3 連絡先

鹿児島県水産技術開発センター 資源管理部 宍道（ししどう）

TEL : 0993-27-9212 FAX : 0993-27-9218



# 標識のついたフリ を探しています！



**放流日** : 平成24年12月21日  
**放流場所** : 長崎鼻南沖水深140m  
**放流尾数** : 64~85cm : 39尾(赤色ダートタグ)

- 以下の内容をお知らせください。
- |               |              |
|---------------|--------------|
| ① 漁獲年月日       | ⑤ 船名         |
| ② 漁獲場所(緯度・経度) | ⑥ 標識の番号      |
| ③ 水揚港         | ⑦ 尾叉長及び体重    |
| ④ 漁法          | ⑧ 名前・住所・電話番号 |

記念品を  
差し上げます

連絡先

## 鹿児島県水産技術開発センター

〒891-0315 鹿児島県指宿市岩本字高田上160番10  
TEL :0993-27-9212 FAX :0993-27-9218

担当 : 資源管理部 央道(ししどう)  
または、最寄りの漁協・水産試験場まで

## 標識放流ブリ再捕報告シート

1	再捕日時	...	平成	年	月	日( )
2	再捕漁船	...	_____ / _____			漁業協同組合
3	漁法	...	定置網・一本釣り・他(_____)			
4	尾叉長	...	_____ cm			
5	体重	...	_____ kg			
6	再捕位置					
	(1) 北緯	...	北緯	度	分	
	(2) 東経	...	東経	度	分	
	(3) 漁場	...				
7	標識番号					
	(1) 標識色	...	_____			
	(2) 標識NO.	...	_____			
8	再捕者連絡先					
	(1) 氏名	...	_____ / _____			漁業協同組合
	(2) 住所	...	_____			
	(3) 電話番号	...	_____			
9	経由機関					
	(1) 機関名	...	_____ / _____			漁業協同組合
	(2) 住所	...	_____			
	(3) 電話番号	...	_____			



《連絡先》

鹿児島県水産技術開発センター 資源管理部 宍道(ししどう)

電話：0993-27-9212

FAX：0993-27-9218