

ハマダイ（チビキ・赤マチ）を標識放流しました

1 標識放流の状況

魚種	月日	場所	尾数	尾叉長	標識種類
ハマダイ	R4.10.15～19	オジカ瀬 (屋久島南西沖)	27	36～73cm	黄色ダートタグ

2 再捕報告のお願い

回遊状況を調べる貴重なデータになりますので、下記の事項についてご連絡ください。

- (1) サイズ：尾叉長と体重
- (2) 標識番号：“〇〇〇〇”
(〇には数字がはいります 例：“0123”)
- (3) 日時：令和〇年〇月〇日
- (4) 場所：緯度・経度，水深等
- (5) 漁法：一本釣り，延縄等
- (6) 連絡先：氏名，船名，電話番号



※ 再捕報告をしていただいた方に，記念品を準備しております。

3 連絡先



鹿児島県水産技術開発センター 資源管理部 中武（なかたけ）
TEL：0993-27-9212 FAX：0993-27-9218



マチ類標識放流位置図

標識のついたハマダイ を探しています！！

カゴシマスイギ TEL:0993-27-9212 No.〇〇〇〇



尾叉長

頭の前から尾ビレの凹みまでの長さを測ってください

放流日 : 令和4年10月15~19日
放流場所 : オジカ瀬 (屋久島南西沖)
放流尾数 : ハマダイ 27尾 (36~73cm)

以下の内容をお知らせ下さい。

- ①漁獲年月日
- ②標識番号
- ③漁法
- ④漁獲場所 (緯度・経度・水深等)
- ⑤再捕者情報 (氏名・船名等)
- ⑥漁獲サイズ (尾叉長・体重等)

連絡先: 鹿児島県水産技術開発センター

〒891-0315 鹿児島県指宿市岩本字高田上160番10
TEL :0993-27-9212 FAX :0993-27-9218

担当 : 資源管理部 中 武 (なかたけ)

または、最寄りの漁協・水産試験場まで

標識放流マチ類（アオダイ・ヒメダイ・オオヒメ・ハマダイ）再捕報告シート

NO. _____


1 再捕日時 … 令和 _____ 年 _____ 月 _____ 日 ()

2 再捕漁船 … _____ / _____ 漁業協同組合

3 漁 法 … 一本釣り・他 (_____)

4 尾 叉 長 … _____ cm

5 体 重 … _____ kg



6 再捕位置

(1) 北緯 … 北緯 _____ 度 _____ 分

(2) 東経 … 東経 _____ 度 _____ 分

(3) 漁場 … 曾根名 _____ 水深 _____ m

7 標識番号

(1) 標識色 … _____

(2) 標識NO. … _____

8 再捕者連絡先

(1) 氏 名 … _____ / _____ 漁業協同組合

(2) 住 所 … _____

(3) 電話番号 … _____

9 経由機関

(1) 機 関 名 … _____ / _____ 漁業協同組合

(2) 住 所 … _____

(3) 電話番号 … _____

《連絡先》

鹿児島県水産技術開発センター 資源管理部 中武（なかたけ）

電話：0993-27-9212

FAX：0993-27-9218